
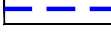


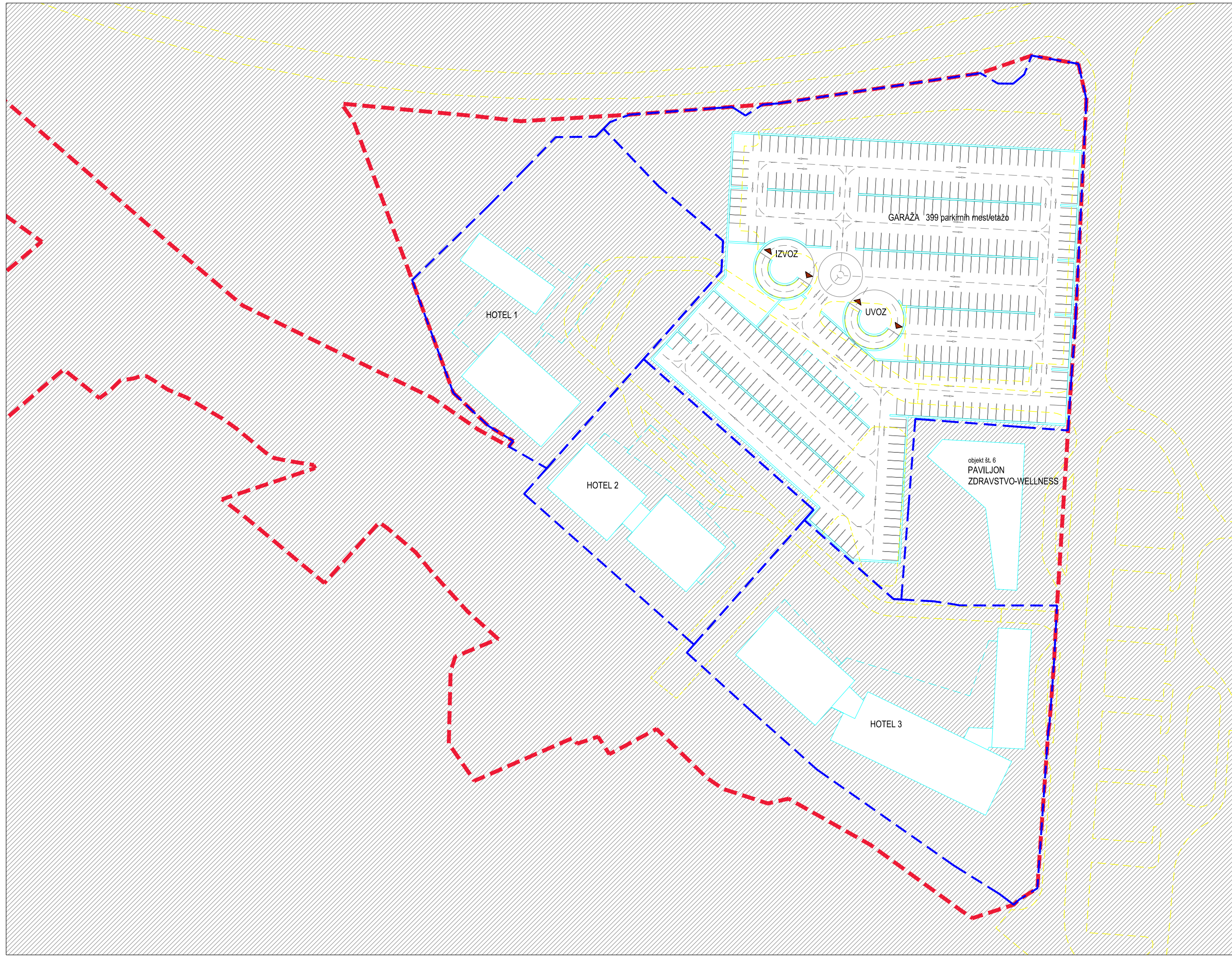




LEGENDA:

-  MEJA OBMOČJA UREJANJA
-  ZEMLJIŠKA PARCELA NAMENJENA GRADNJI
-  PREDVIDENI OBJEKTI
-  PROMETNA UREDITEV NA TERENU

OPOMBA:



API ARHITEKTI		Izdelovalec podrobnega načrta Spatial plan made by:	API ARHITEKTI D.O.O. BARJANSKA CESTA 62 1000 LJUBLJANA
Naziv podrobnega načrta Project name:	OBČINSKI PODROBNI PROSTORSKI NAČRT (OPPN) ZA OBMOČJE POD VITRANČEM V KRANJSKI GORI (KG H2)	Številka projekta Project number:	API-891/583
Naziv risbe Drawing title:	PODZEMNE GARAŽE - situacija 1	Številka risbe Drawing number:	4c
		Datum Date:	februar 2014
		Merilo Scale:	1:1000