



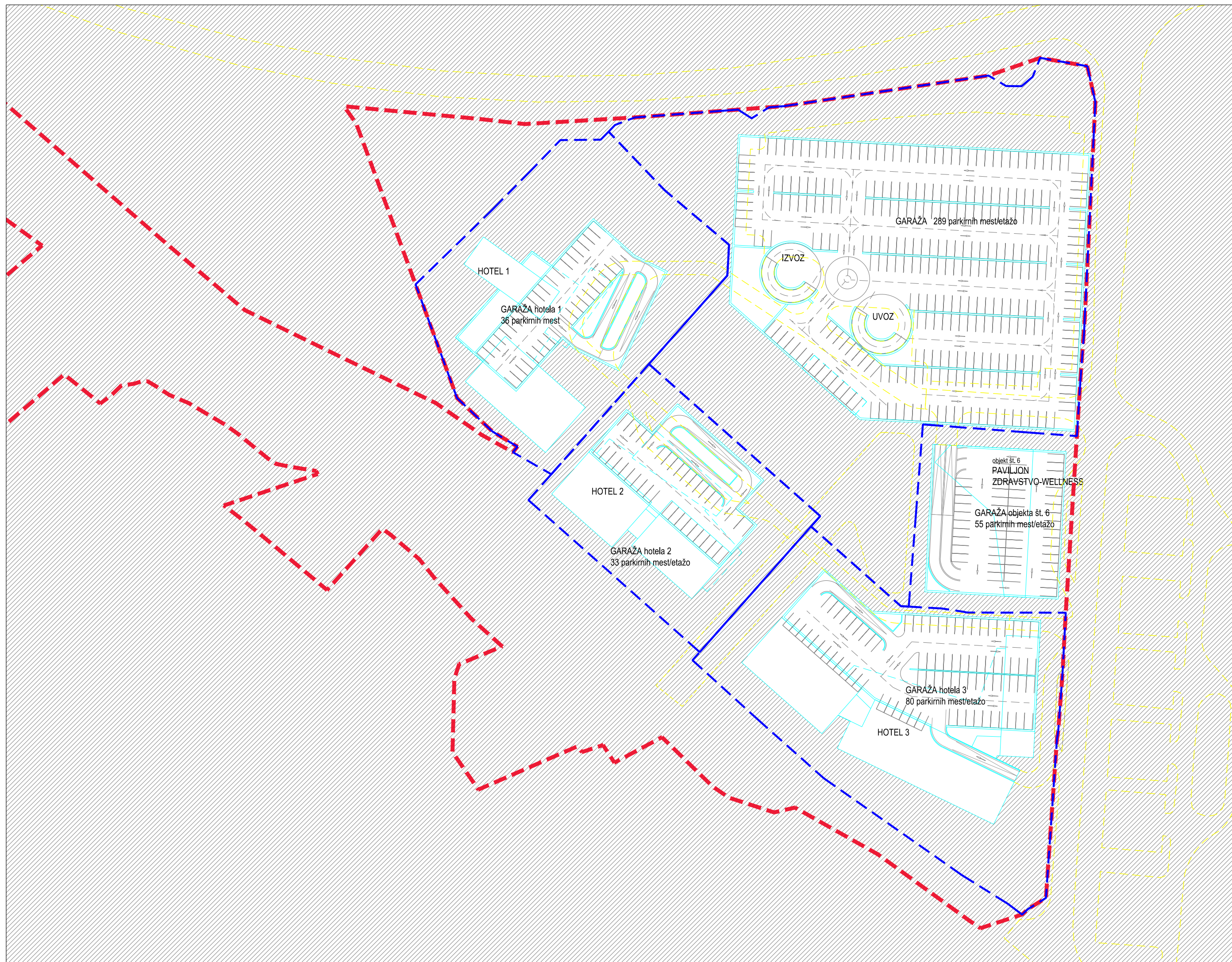




LEGENDA:

-  MEJA OBMOČJA UREJANJA
-  ZEMLJIŠKA PARCELA NAMENJENA GRADNJI
-  PREDVIDENI OBJEKTI
-  PROMETNA UREDITEV NA TERENU



OPOMBA:

API ARHITEKTI

Izdelovalec podrobnega načrta
Spatial plan made by:

API ARHITEKTI D.O.O.
BARJANSKA CESTA 62
1000 LJUBLJANA

Naziv podrobnega načrta
Project name:

**OBČINSKI PODROBNI PROSTORSKI
NAČRT (OPPN) ZA OBMOČJE POD
VITRANČEM V KRANJSKI GORI (KG H2)**

Številka projekta
Project number:

API-891/583

Naziv risbe
Drawing title:

PODZEMNE GARAŽE - situacija 2

Številka risbe
Drawing number:

4d

Datum
Date:

februar 2014

Merilo
Scale:

1:1000