





LEGENDA :

-  meja območja OPPN
-  meje gradbenih parcel
-  predvideni objekti
-  garaže

OBČINA KRANJSKA GORA

OBČINSKI PODROBNI PROSTORSKI NAČRT (OPPN)
 ZA OBMOČJE DM S4 (TRAVNIK) V MOJSTRANI
 št. II/3289-1/13

risba:	ZAKOLIČBA	
merilo:	1:1000	št. lista: 7
naročnik:	skupina lastnikov predmetnih zemljišč	
izdelal:	APP, Atelje za prostorsko projektiranje Jesenice d.o.o.	
faza:	DOPOLNJEN OSNUTEK (za javno razgrnitev)	
datum:	junij 2014	