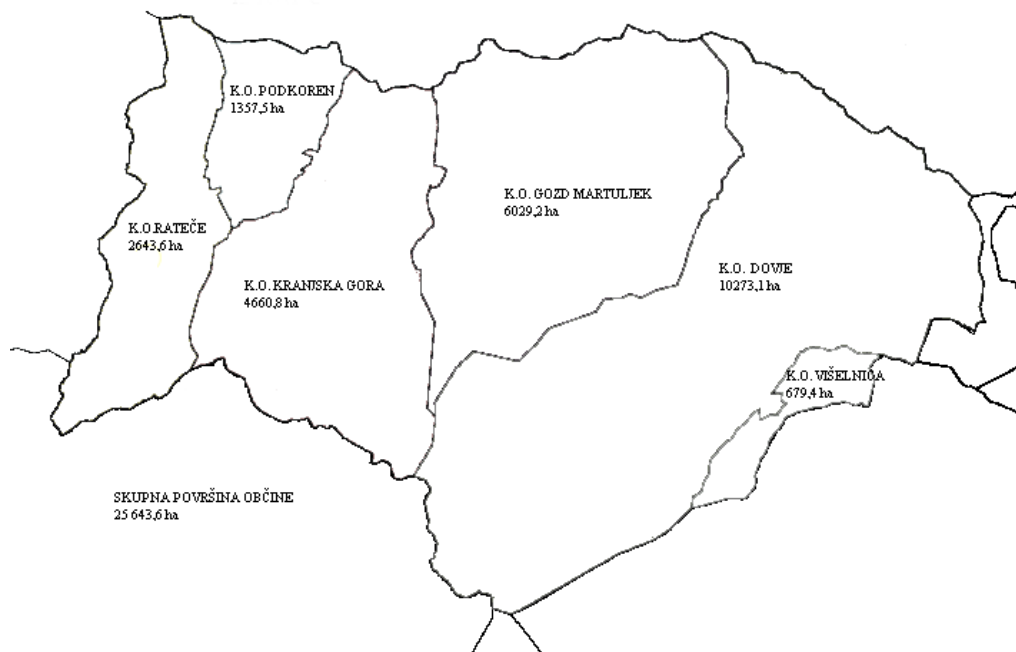


OBČINA KRANJSKA GORA

OBČINSKI SVET



7. DOPISNA SEJA

05.05.2017



Štev.: 032-/2017-1
Datum: 05.05.2017

Na podlagi 35. čl. Zakona o lokalni samoupravi (ZLS-UPB2 Ur. l. 94/07, 27/08 Odločba US in 76/08) in 30. čl. Statuta Občine (Uradno glasilo slovenskih občin 43/2014 in 7/2015)

SKLICUJEM

7. dopisno sejo Občinskega sveta v šestem mandatu, ki bo trajala od 05.05.2017 do 12.05.2017 do 10.00 ure po elektronski pošti.

Za sejo predlagam naslednji

I. DNEVNI RED:

1. Ukinitev statusa javnega dobra na nepremičnini

Vljudno vas prosimo, da po elektronski pošti glasujete o prelaganih sklepih. Za morebitna dodatna pojasnila pa nas lahko pokličete tudi po telefonu.

ŽUPAN:
Janez Hrovat



PRISTOJNOST: OBČINSKI SVET OBČINE KRANJSKA GORA

PREDLAGATELJ: ŽUPAN OBČINE KRANJSKA GORA

PRIPRAVLJAVEC: Služba za splošne in premoženjsko pravne zadeve

**ZADEVA: UKINITEV STATUSA JAVNEGA DOBRA
NA NEPREMIČNINI**

Gradivo za pisno sejo Občinskega sveta

ZAKONSKA PODLAGA: 29. člen ZLS, uradno prečiščeno besedilo (ZLS-UPB2, Ur. l. RS št. 94/07, 27/08-odločba US, 76/08, 79/2009, 51/2010, 84/2010-odl. US, 40/2012-ZUJF),
16. člen Statuta Občine Kranjska Gora (Uradno glasilo slovenskih občin, št. 43/2014, 7/2015), Zakon o graditvi objektov (ZGO-1, Ur. l. RS, št. 110/2002 z vsemi spremembami in dopolnitvami)

I. POJASNILO STATUSA JAVNEGA DOBRA

Po vsebini je javno dobro lahko naravno javno dobro ali grajeno javno dobro. Naravno javno dobro so npr. vodotoki, naravna jezera, morje,..... Grajeno javno dobro pa določa ZGO-1, ki pravi, da so to zemljišča, namenjena takšni splošni rabi, kot jo glede na namen njihove uporabe določa zakon oziroma predpis, izdan na podlagi zakona in na njih zgrajeni objekti, če do namenjeni splošni rabi. Po tem zakonu je grajeno javno dobro državnega in lokalnega pomena. Grajeno javno dobro lokalnega pomena je grajeno javno dobro, ki sodi v omrežje gospodarske javne infrastrukturo lokalnega pomena in javna površina na njih, kakor so tudi objekti ali deli objektov, katerih uporaba je pod enakimi pogoji namenjena vsem, kot so cesta, ulica, trg, tržnica, igrišče, parkirišče, pokopališče, park, zelenica, športna in druga rekreacijska površina in podobno.

Javno dobro je po zakonu bodisi v lasti države, takrat gre za javno dobro državnega pomena ali pa v lasti lokalne skupnosti - občine, kadar gre za javno dobro občine.

Status javnega dobra se lahko pridobi ali pa tudi ukine, kadar nepremičnina, ki ji je bil tak status podeljen, ne služi več namenu javnega dobra – »vsakomur pod enakimi pogoji«.

Pridobitev in ukinitvev statusa grajenega javnega dobra je opredeljena v določbah ZGO-1, ki jih analogno uporabljamo tudi za postopek pridobitve in ukinitve statusa javnega dobra.

Pogoje za ukinitvev statusa grajenega javnega dobra opredeljuje 23. člen ZGO-1, ki določa, da se objektu oziroma delu objekta, ki ima pridobljen status javnega dobra državnega ali lokalnega pomena, takšen status lahko odvzame z odločbo, ki jo na podlagi sklepa vlade RS oziroma pristojnega občinskega organa po uradni dolžnosti izda organ, ki je status podelil. Pristojni občinski organ izda sklep na zahtevo župana pod pogojem, da nepremičnina oziroma njen del, ki ima pridobljen status javnega dobra ne služi več namenu, zaradi katerega ji je bil dodeljen tak status.

II. OBRAZLOŽITEV UKINITVE STATUSA JAVNEGA DOBRA PRI NEPREMIČNINI

II.1. pri parc. št. 884/4 k.o. 2169 – Kranjska Gora

Občina Kranjska Gora skupaj z društvom Golf klub Kranjska Gora pripravlja projekt za razširitev igrišča za golf v Kranjski Gori, zato je bil izdelan projekt PGD št. 5/2016 »Ureditev golf igrišča in Pišnice s pritoki v Kranjski Gori«, ki ga je pripravila družba Belca, okoljski inženiring, d.o.o., Pribinova 5, Ljubljana (v nadaljevanju projekt).

Po projektu je predvidena gradnja med drugimi tudi po zemljišču parc. št. 884/4 k.o. Kranjska Gora. Za pridobitev gradbenega dovoljenja je po določbah zakona o graditvi objektov (ZGO-1 z vsemi sprem. in dopolnitvami) potrebno dokazilo o pravici graditi za vsa zemljišča, na katera se posega z gradnjo. Po 56. členu ZGO-1 kot dokazilo o pravici graditi šteje poleg zemljiškoknjžnega izpiska, ki izkazuje lastninsko pravico tudi notarsko overjena pogodba z dokazilom o vložitvi predloga za vpis pogodbe o pridobitvi lastninske ali kakšne druge stvarne ali obligacijske pravice na določeni nepremičnini v zemljiško knjigo, ki investitorju dovoljuje gradnjo oziroma izvajanje del na takšni nepremičnini.

Iz Informacijskega sistema elektronske zemljiške knjige Vrhovnega sodišča Republike Slovenije izhaja, da je pri nepremičnini parc. št. 877/2 k.o. 2169 – Kranjska Gora vpisano JAVNO DOBRO, pri čemer ni opredeljena lastnina tega javnega dobra (država ali občina).

Po podatkih zemljiškega katastra nepremičnina parc. št. 884/4 k.o. Kranjska Gora obsega zemljišče, ki se lokacijsko razteza na desnem bregu reke Pišnice in Save v Kranjski Gori, gledano nizvodno.

Zemljišče ne predstavlja državnega javnega dobra, saj ne gre za neko naravno znamenitost, pa tudi ne samega vodotoka da bi bila ta nepremičnina last države, zato je nepremičnina lahko last Občine Kranjska Gora. Poleg tega je država s pogodbo brezplačno prenesla še nekatera druga njena zemljišča ob tem vodotoku v last občine z namenom, da uredi strugo Pišnice in razširi igrišče za golf. Obenem ta nepremičnina v naravi tudi ne predstavlja več javnega dobra, ki bil dostopen vsem pod enakimi pogoji, zato se status javnega dobra lahko ukine in pri tej nepremičnini vpiše lastninska pravica na Občino Kranjska Gora.

Priloge:

- slika in podatki o parceli iz GURS ter zk izpisek

II.2. pri parc. št. 2016/2, 2016/3 k.o. Dovje

Lastnik zemljišča parc. št. 378 k.o. Dovje je podal vlogo za ureditev poti, ki poteka preko tega njegovega zemljišča. Naročena in izvršena je bila parcelacija, na podlagi katere je RS MOP GURS OGU Kranj, Geodetska pisarna Radovljica, izdala sklep in odločbo, št. 02112-221/2016-2. Po tej odločbi sta bili parc. št. 378 in parc. št. 2016, obe k.o. Dovje ukinjeni, nastala pa so nove parcele: 378/1, 378/2 378/3, 381/1, 381/2, 381/3, 2016/1, 2016/2 2016/3, vse k.o. Dovje. Zemljišči parc. št. 378/2 in 381/2 k.o. Dovje v naravi predstavljata dejansko obstoječo pot, medtem ko zemljišči s parc. št. 2016/2 in 2016/3 predstavljata staro opuščeno pot. Lastnika zemljišč s parc. št. 378/2 in 381/2 k.o. Dovje sta predlagala, da se izvede zamenjava z zemljišči parc. št. 2016/2 in 2016/3 k.o. Dovje, ki predstavljata staro opuščeno pot. Zemljišče s parc. št. 2016/1 k.o. Dovje pa še vedno predstavlja pot.

Iz Informacijskega sistema elektronske zemljiške knjige Vrhovnega sodišča Republike Slovenije izhaja, da je pri nepremičninah parc. št. 2016/1, 22016/2 in 2016/3, vse k.o. 2171 – Dovje, vpisano JAVNO DOBRO, pri čemer ni opredeljena lastnina tega javnega dobra (država ali občina).

Zemljišče s parc. št. 2016/2 in 2016/3 k.o. Dovje ne predstavljata državnega javnega dobra, saj gre za opuščeno lokalno pot, zato sta nepremičnini dejanska last Občine Kranjska Gora. Obenem ti nepremičnini v naravi tudi ne predstavljata več javnega dobra, ki bil dostopen vsem pod enakimi pogoji, zato se status javnega dobra lahko ukine in pri tej nepremičnini vpiše lastninska pravica na Občino Kranjska Gora. Nepremičnina s parc. št. 2016/1 k.o. Dovje pa še vedno predstavlja javno pot v lokalni skupnosti, zato se predlaga, da se pri tej nepremičnini vpiše last Občine Kranjska Gora z zaznambo statusa grajenega javnega dobra.

Priloge:

- sklep in odločba GURS ter zk izpiski

III. PREDLOG SKLEPOV

Glede na navedeno predlagamo, da občinski svet sprejme naslednji

1. SKLEP: Sklep o ukinitvi statusa javnega dobra

I.

Nepremičninam parc. št. 884/4 k.o. 2169 - Kranjska Gora, parc. št. 2016/1, 2016/2 in 2016/3, vse k.o. 2171 – Dovje, se ukine status javnega dobra.

II.

Nepremičnine iz I. točke tega sklepa prenehajo biti javno dobro in postanejo last Občine Kranjska Gora.

III.

Ta sklep začne veljati dan po objavi.

2. SKLEP: Sklep o zaznambi grajenega javnega dobra

I.

Pri nepremičnini parc. št. 2016/1 k.o. 2171 – Dovje se zaznamuje grajeno javno dobro.

II.

Zaznamba grajenega javnega dobra pri nepremičnini iz I. točke tega sklepa začne veljati dan po objavi.

Štev.:032/2017-2

Datum: 04.05.2017

Pripravila:

Egidija Košir-Mrovlje, univ.dipl.prav.,
višja svetovalka I



ŽUPAN
Janez Hrovat

Začetni prikaz



LEGENDA:


- Parcele
- št.

0 100 m 0 10 cm
referenčna linija

OZNAČENA PARCELA: katastrska občina: 2169-KRANJSKA GORA, parcela: 884/4

<http://www.geoprosor.net/piso>; čas izpisa: 4. maj 2017 13:09:51; uporabnik: kosir@kranjska-gora.si
Numerično merilo je veljavno, če znaša dolžina referenčne linije 10 cm. Grafično merilo je veljavno v vsakem primeru.

© PISO-OBČINA KRANJSKA GORA


[Odjava](#) | [Portal prostor](#)
[Javni dostop](#)


splošno iskanje

2169 884/4

[Išči](#) [Počisti polje](#)
[>> Napredno iskanje](#)
[>> Pomoč](#)


Parcele

Katastrska občina	Številka parcele	Površina parcele (m ²)	Urejena parcela	Katastrski dohodek (EUR)	Vrednost nepremičnine	Grafični prikaz
2169 KRANJSKA GORA	884/4	3.035	NE	4,45	€	



Stavbe

Na izbrani parceli ni stavbe



Gospodarska javna infrastruktura

Izberite tematiko GJI za prikaz na izbranih parcelah oz. stavbah

Ime tematike GJI Ceste

[Išči](#)


Naslovi in prostorske enote

Podatki registra prostorskih enot

Občina	Kranjska Gora
Naselje	Log
Ulica in hišna številka	Naslov ne obstaja
Poštni okoliš	4280 Kranjska Gora
Krajevna skupnost	Kranjska Gora
Vaška skupnost	Vaška skupnost ne obstaja
Mestna četrt	Četrtna skupnost ne obstaja
Volišče - državni zbor	Kranjska Gora 2,OŠ Kranjska Gora,Koroška ulica 12
Volišče - lokalno	Kranjska Gora 3,OŠ Kranjska Gora,Koroška ulica 12
Šolski okoliš	Osnovna šola Kranjska Gora
Statistična regija	Gorenjska
Upravna enota	Jesenice
Območna geodetska uprava	Kranj



Redni izpis iz zemljiške knjige
čas izdelave izpisa: 4.5.2017 - 13:05:46

Nepremičnina

tip nepremičnine:	1 - zemljiška parcela
vir ID znaka:	1 - zemljiški kataster
ID znak:	parcela 2169 884/4
katastrska občina 2169 KRANJSKA GORA parcela 884/4 (ID 5285331)	

Plombe:

Z nepremičnino ni povezana nobena zemljiškoknjižna zadeva, o kateri še ni pravnomočno odločeno.

Osnovni pravni položaj nepremičnine:

ID osnovnega položaja:	7759427
vrsta osnovnega položaja:	101 - vknjižena lastninska pravica
delež:	1/1
imetnik:	
1. EMŠO:	<i>podatek ni vpisan</i>
osebno ime:	Javno dobro
naslov:	
začetek učinkovanja vpisa imetnika	01.01.1849 00.00.00
omejitve:	<i>Vpisana ni nobena pravica ali pravno dejstvo, ki omejuje lastninsko pravico na nepremičnini</i>



REPUBLIKA SLOVENIJA
MINISTRSTVO ZA OKOLJE IN PROSTOR

GEODETSKA UPRAVA REPUBLIKE SLOVENIJE

Območna geodetska uprava Kranj
Geodetska pisarna Radovljica

Prešernova ulica 11, 4240 Radovljica



*Kolodvorska cesta - poti
Kosmač Mihael*
T: 04 532 05 40
E: Pisarna.gurado@gov.si
www.gu.gov.si

OBČINA KRANJSKA GORA

K.o.: 2171 Dovje
IDPOS: 6406

Odgovorna
oseba

Datum
prejema: 16-02-2016

Številka dokumenta: 02112-221/2016-2
Datum izdaje: 12.02.2016

Šifra zadeve
35-1/2016-19

Priloge:

024

Geodetska uprava Republike Slovenije, Območna geodetska uprava Kranj izdaja na podlagi 30. člena Zakona o geodetski dejavnosti - ZGeoD-1 (Uradni list RS, št. 77/2010) na zahteve, ki so jih vložile stranke

**Kosmač Mihael, Dovje 16, 4281 Mojstrana,
Branc Cecilija, Dovje 10, 4281 Mojstrana in
Občina Kranjska Gora, Kolodvorska ulica 1b, 4280 Kranjska Gora**

v postopku EVIDENTIRANJA UREJENE MEJE IN PARCELACIJE-DELITEV naslednji

SKLEP

Upravna zadeva, ki je bila pričeta z zahtevo št. 02112-165/2016-1,2 za uvedbo postopka evidentiranja urejene meje in parcelacije, upravna zadeva, ki je bila pričeta z zahtevo št. 02112-166/2016-1,2 za uvedbo postopka evidentiranja urejene meje in parcelacije in upravna zadeva, ki je bila pričeta z zahtevo št. 02112-167/2016-1 za uvedbo postopka evidentiranja parcelacije, se združijo v en postopek pod številko **02112-221/2016**.

in

ODLOČBO

1. V katastrski občini 2171 Dovje se kot urejena evidentira meja (del meje) parcele:
 - 2016 s sosednjimi parcelami 371 (dotikališče), 362/1, 360, 358/4, 355 (dotikališče), 701 (dotikališče), 358/3, 381 in 378;
 - 378 s sosednjimi parcelami 381, 380 (dotikališče), 362/1 (dotikališče), 371, 376 (dotikališče) in 377 (dotikališče);
2. V katastrski občini 2171 Dovje se v postopku evidentiranja parcelacije-delitve ugotovijo naslednje spremembe:

ukinjene parcele	nove parcele
378	378/1, 378/2, 378/3
381	381/1, 381/2, 381/3
2016	2016/1, 2016/2, 2016/3

3. Grafični prikaz urejene meje in stanja parcel po opravljeni parcelaciji z označenimi zemljiškokatastrskimi točkami in vpisanimi parcelnimi številkami je obvezna priloga temu aktu.

4. Stroškov postopka ni.

Obrazložitev:

Dne 02.02.2016 so (po pooblaščenem podjetju GEODETIKA Kavčič Boštjan s.p., Kamniška ulica 25, 1000 Ljubljana) na Območni geodetski upravi Kranj vložile zahteve naslednje stranke:

- Občina Kranjska Gora je vložila zahtevo za uvedbo postopka evidentiranja urejene meje parcele 2016 s sosednjimi parcelami 371, 362/1, 360, 358/4, 355, 701, 358/3, 381 in 378 in parcelacije parcele 2016 v katastrski občini 2171 Dovje.
- Kosmač Mihael je vložil zahtevo za uvedbo postopka evidentiranja urejene meje parcele 378 s sosednjimi parcelami 381, 380, 362/1, 371, 376 in 377 in parcelacije parcele 378 v katastrski občini 2171 Dovje.
- Branc Cecilija je vložila zahtevo za uvedbo postopka evidentiranja parcelacije parcele 381 v katastrski občini 2171 Dovje.

Zahtevam je bil priložen elaborat, ki ga je, po določbah Zakona o evidentiranju nepremičnin - ZEN (Uradni list RS, št. 47/2006, 65/2007 - Odločba US, 106/2010 - ZDoh-2H, 47/2012 - ZUKD-1A, 79/2012 - Odločba US in 55/2013-ZUKD-1B) in Pravilnika o urejanju mej ter spreminjanju in evidentiranju podatkov v zemljiškem katastru (Uradni list RS, št. 8/2007 in 26/2007), izdelalo geodetsko podjetje oz. samostojni podjetnik GEODETIKA Kavčič Boštjan s.p., Kamniška ulica 25, 1000 Ljubljana. Elaborat je potrdil odgovorni geodet Boštjan Kavčič, univ.dipl.inž.geod.

Ker je bilo ugotovljeno, da se zahteve v izreku sklepa opirajo na isto oz. podobno dejansko stanje in isto pravno podlago, je geodetska uprava po uradni dolžnosti v skladu s 130. členom Zakona o splošnem upravnem postopku - ZUP (Uradni list RS, št. 24/2006-u.p.b. in nasl.) odločila, da se na osnovi zahtev začne in vodi en sam postopek.

Navedbe glede parcel in zemljiško katastrskih točk v nadaljevanju se nanašajo na katastrsko občino 2171 Dovje, v kolikor katastrska občina ni posebej navedena.

V skladu z določili 28. in 48. člena ZEN se postopek evidentiranja urejene meje in parcelacije uvede na zahtevo lastnika parcele. Geodetska uprava je z vpogledom v elektronsko zemljiško knjigo ugotovila, da so Kosmač Mihael, Branc Cecilija in Občina Kranjska Gora, ki so vložili zahteve, lastniki oz. upravljavka parcel 378, 362/1, 381, 2016.

V nadaljevanju je bilo ugotovljeno, da je bil zahtevi priložen ustrezen elaborat, katerega vsebino predpisujeta ZEN in Pravilnik o urejanju mej ter spreminjanju in evidentiranju podatkov v zemljiškem katastru.

Iz elaborata je razvidno, da so kot stranke v postopku sodelovali:

parcele	lastniki oz. upravljavci parcel
362/1, 381	Branc Cecilija, Dovje 10, 4281 Mojstrana
371	Rabič Slavko, Dovje 15a, 4281 Mojstrana
378	Kosmač Mihael, Dovje 16, 4281 Mojstrana
360	Hrovat Matija, Dovje 14a, 4281 Mojstrana
380	Potočnik Mojca, Dovje 19, 4281 Mojstrana
355, 701	Langus Danica, Dovje 21, 4281 Mojstrana
377	Kersnik Mihael, Delavska ulica 10, 4281 Mojstrana
2016	JD-Občina Kranjska Gora, Kolodvorska ulica 1b, 4280 Kranjska Gora - župan Janez Hrovat
376	Veber Miloš, Delavska ulica 8, 4281 Mojstrana
358/3, 358/4	Velkavrh Polonca, Dovje 11g, 4281 Mojstrana

Geodetska uprava je z vpogledom v elektronsko zemljiško knjigo preverila, ali je bila lastnikom parcele, katere meja se je urejala, in lastnikom sosednjih parcel zagotovljena možnost udeležbe na mejni obravnavi. Pri tem je ugotovila, da so bile zgoraj navedene stranke na dan mejne obravnave vpisane kot lastniki v zemljiški knjigi.

Geodetska uprava je opravila preizkus vloge po 35. in 51. členu ZEN in ugotovila, da ni razlogov za zavrženje oz. zavrnitev.

Geodetska uprava je ugotovila, da je pogoj prvega odstavka 49. člena ZEN izpolnjen, ker je del meje parcele, ki se je dotika novi del meje, ki nastane z delitvijo, urejen v tem postopku ureditve meje.

Parcelacija se je izvedla na zahtevo in pod pogoji, ki jih je navedel lastnik predmetne parcele.

Vse zgoraj navedene stranke so na mejni obravnavi v zapisniku št. 59/2015 z dne 03.12.2015 podpisale izjavo o strinjanju s potekom predlagane meje.

Geodetska uprava je preverila, ali podatki o mejah, novih delih mej in parcelah omogočajo njeno evidentiranje ter ugotovila, da je ta pogoj izpolnjen.

Stroški upravnega postopka so tisti, ki so nastali v splošnem upravnem postopku ali zaradi splošnega upravnega postopka geodetski upravi, stranki ali drugemu udeležencu postopka. Če je upravni postopek uveden na zahtevo stranke, krije osebne stroške zaradi udeležbe in stroške pravnega zastopanja v tem postopku vsaka stranka sama. O stroških, ki so nastali geodetski upravi ali drugemu udeležencu postopka, pa se odloči v skladu z določili ZUP. V upravnem postopku niso nastali stroški in smislu določil 13. člena ZEN in 113. člena ZUP, zaradi česar je odločeno, da stroškov postopka ni.

Sklep je izdan na podlagi 3. odstavka 130. člena ZUP.

Odločba je izdana na podlagi 40. in 52. člena ZEN in 118. člena ZUP.

Po dokončnosti te odločbe bo geodetska uprava evidentirala urejeno mejo in nov del meje kot urejen del meje v zemljiškem katastru in izdala obvestilo o površinah spremenjenih in novih parcelah.

Takse prosto po 8. točki 24. člena Zakona o upravnih taksah - ZUT (Uradni list RS, št. 106/2010-u.p.b.).

Pouk o pravnem sredstvu:

Zoper to odločbo in sklep je dovoljena pritožba v roku 15 dni od prejema. O pritožbi odloča Ministrstvo za okolje in prostor, Ljubljana, Dunajska cesta 47, 1000 Ljubljana. Pritožbo se pošlje po pošti Območni geodetski upravi Kranj, Geodetska pisarna Radovljica, Prešernova ulica 11, Radovljica. Na naslovu katerekoli organizacijske enote Geodetske uprave Republike Slovenije se lahko pritožba izroči neposredno ali pa poda pritožba tudi ustno na zapisnik. Če je pritožba poslana priporočeno po pošti, se šteje, da je prispela pravočasno, če je oddana na pošto zadnji dan pritožbenega roka. Za pritožbo je potrebno plačati upravno takso po tarifni številki 2 Zakona o upravnih taksah - ZUT (Uradni list RS, št. 106/2010-u.p.b.) v znesku 18,12 €.

Taksa se lahko plača z nakazilom na račun št. SI56 0110 0100 0315 637, sklic št. 11 25526-7111002-12022116 ali v pristojni geodetski pisarni oziroma Območni geodetski upravi (v gotovini ali s plačilno/kreditno kartico Activa, American Express, Eurocard/Mastercard, Visa). Če bo taksa plačana z nakazilom, je potrebno pritožbi priložiti potrdilo o plačilu upravne takse (plačilni nalog UPN, obdelan s strani banke/pošte ali izpisek razčlenitve prometa denarnih sredstev v breme računa Uprave za javna plačila RS ali banke ali spletno potrdilo o opravljenem plačilu (Klik, Abanet, SKBnet, Bankanet, ...), iz katerega sta razvidna datum in ID plačila).

Priloga: Grafični prikaz.

Postopek vodila: Bogdana Šuvak
višja svetovalka

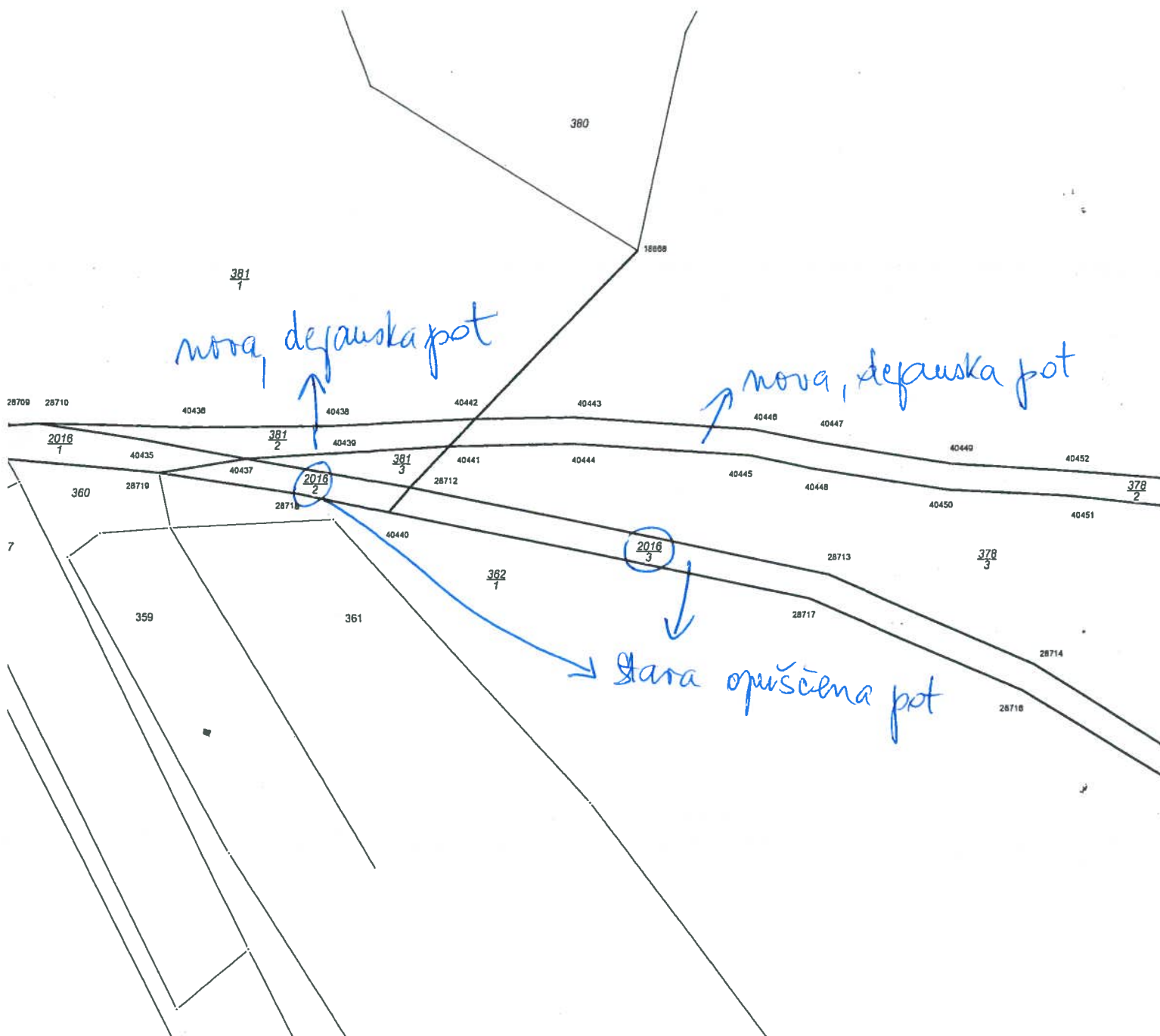


Bogdana Šuvak
vodja oddelka za zemljiški kataster

Vročiti:

1. Branc Cecilija, Dovje 10, 4281 Mojstrana - osebno
2. Hrovat Matija, Dovje 14a, 4281 Mojstrana - osebno
3. Občina Kranjska Gora, Kolodvorska ulica 1b, 4280 Kranjska Gora - osebno
4. Kersnik Mihael, Delavska ulica 10, 4281 Mojstrana - osebno
5. Kosmač Mihael, Dovje 16, 4281 Mojstrana - osebno
6. Langus Danica, Dovje 21, 4281 Mojstrana - osebno
7. Potočnik Mojca, Dovje 19, 4281 Mojstrana - osebno
8. Rabič Slavko, Dovje 15a, 4281 Mojstrana - osebno
9. Veber Miloš, Delavska ulica 8, 4281 Mojstrana - osebno
10. Velkavrh Polonca, Dovje 11g, 4281 Mojstrana - osebno
11. Dokumentarno gradivo, tu

GRAFIČNI PRIKAZ



**Redni izpis iz zemljiške knjige**

čas izdelave izpisa: 4.5.2017 - 13:06:26

Nepremičnina

tip nepremičnine: 1 - zemljiška parcela
vir ID znaka: 1 - zemljiški kataster
ID znak: parcela 2171 2016/1
katastrska občina 2171 DOVJE **parcela** 2016/1 (ID 6558294)

Plombe:


Z nepremičnino ni povezana nobena zemljiškoknjižna zadeva, o kateri še ni pravnomočno odločeno.

Osnovni pravni položaj nepremičnine:

ID osnovnega položaja: 17734902
vrsta osnovnega položaja: 101 - vknjižena lastninska pravica
delež: 1/1
imetnik:
1. matična številka: *podatek ni vpisan*
firma / naziv: Javno dobro
naslov:
začetek učinkovanja vpisa imetnika 07.03.2016 06:16:47

omejitve:

Vpisana ni nobena pravica ali pravno dejstvo, ki omejuje lastninsko pravico na nepremičnini



VRHOVNO SODIŠČE
REPUBLIKE SLOVENIJE

Informacijski sistem eZK

Redni izpis iz zemljiške knjige

čas izdelave izpisa: 4.5.2017 - 13 06.46

Nepremičnina

tip nepremičnine: 1 - zemljiška parcela
vir ID znaka: 1 - zemljiški kataster
ID znak: parcela 2171 2016/2

katastrska občina 2171 DOVJE **parcela** 2016/2 (ID 6558293)

Plombe:

Z nepremičnino ni povezana nobena zemljiškoknjižna zadeva, o kateri še ni pravnomočno odločeno.

Osnovni pravni položaj nepremičnine:

ID osnovnega položaja: 17734901
vrsta osnovnega položaja: 101 - vknjižena lastninska pravica
delež: 1/1

imetnik:

1. matična številka: *podatek ni vpisan*
firma / naziv: Javno dobro
naslov:
začetek učinkovanja vpisa imetnika 07 03 2016 06 16 47

omejitve:

Vpisana ni nobena pravica ali pravno dejstvo, ki omejuje lastninsko pravico na nepremičnini



Redni izpis iz zemljiške knjige
čas izdelave izpisa: 4.5.2017 - 13:07:06

Nepremičnina

tip nepremičnine: 1 - zemljiška parcela
vir ID znaka: 1 - zemljiški kataster
ID znak: parcela 2171 2016/3
katastrska občina 2171 DOVJE parcela 2016/3 (ID 6558292)

Plombe:

Z nepremičnino ni povezana nobena zemljiškoknjižna zadeva, o kateri še ni pravnomočno odločeno.

Osnovni pravni položaj nepremičnine:

ID osnovnega položaja: 17734900
vrsta osnovnega položaja: 101 - vknjižena lastninska pravica
delež: 1/1
imetnik:
1. matična številka: *podatek ni vpisan*
firma / naziv: Javno dobro
naslov:
začetek učinkovanja vpisa imetnika 07 03 2016 06 16 47
omejitve:
Vpisana ni nobena pravica ali pravno dejstvo, ki omejuje lastninsko pravico na nepremičnini